



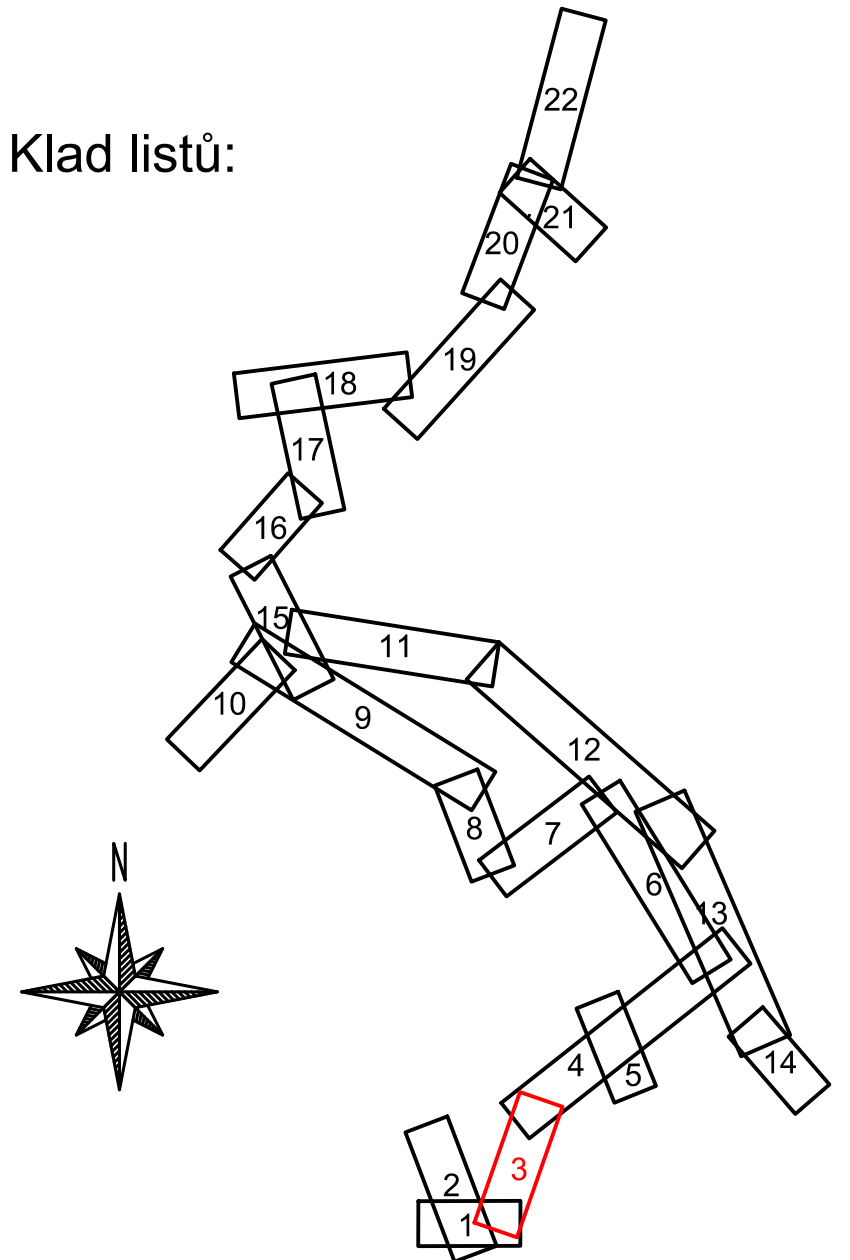


Legenda:

-  Nová BTS
-  Stávající BTS - úprava
-  Stávající BTS
-  Demontáž

Klad listů:



<div>Ministerstvo dopravy Státní fond dopravní infrastruktury</div> <div>Razítko oprávněné osoby:</div>			
<div>Orientační schéma:</div>			
<div>Podpis: Datum:</div>			
Revize:	Datum:	Popis:	Kontroloval:
Stavebník/Investor:		Správa železnic, státní organizace	
Adresa:		Dlážděná 1003/7, 110 00 Praha 1	
Zástupce investora:		Stavební správa západ	
Adresa:		Diamond Point, Ke Štvanici 656/3, 186 00, Praha 8 – Karlín	
Zhotovitel díla:		IXPROJEKTA s.r.o. Heršpická 813/5 639 00 Brno - Štýřice info@ixprojekta.com	
Adresa:			
Kontakt:			
Zhotovitel objektu:		IXPROJEKTA s.r.o. Heršpická 813/5 639 00 Brno - Štýřice info@ixprojekta.com	
Adresa:			
Kontakt:			
Hlavní projektant (HIP):		Specialista:	Odpovědný projektant:
Ing. Roman Skoták		Ing. Roman Skoták	Ing. Roman Skoták
			Zpracovatel:
			Ing. Roman Skoták
Název stavby/akce:		ETCS státní hranice Německo - Dolní Žleb - Kralupy n Vlt. - úprava GSM-R	
		Označení (S-kód): 5631600114	
Název části:		Situční výkresy	
Název objektu:		Situční výkresy širších vztahů	
		Označení zhotovitele: 24045	
Název přílohy:		Situace stavby 1:10.000, část 03	
Název dílčí části přílohy:			
Kraj:		Katastrální území:	TUDU:
Ústecký, Středočeský		viz textová část	
Stupeň dokumentace:		Datum zpracování:	Formáty:
ZDS2		01/2025	6x A4
		Měřítko:	
		1:10.000	
Vydání:		Stupeň dokumentace:	Číslo:
5 6 3 1 6 0 0 1 1 4		Z D S 2	- - - - - C - - - - - 1 - 2 - - - - 1 - 2 0 3 - 0 0 0